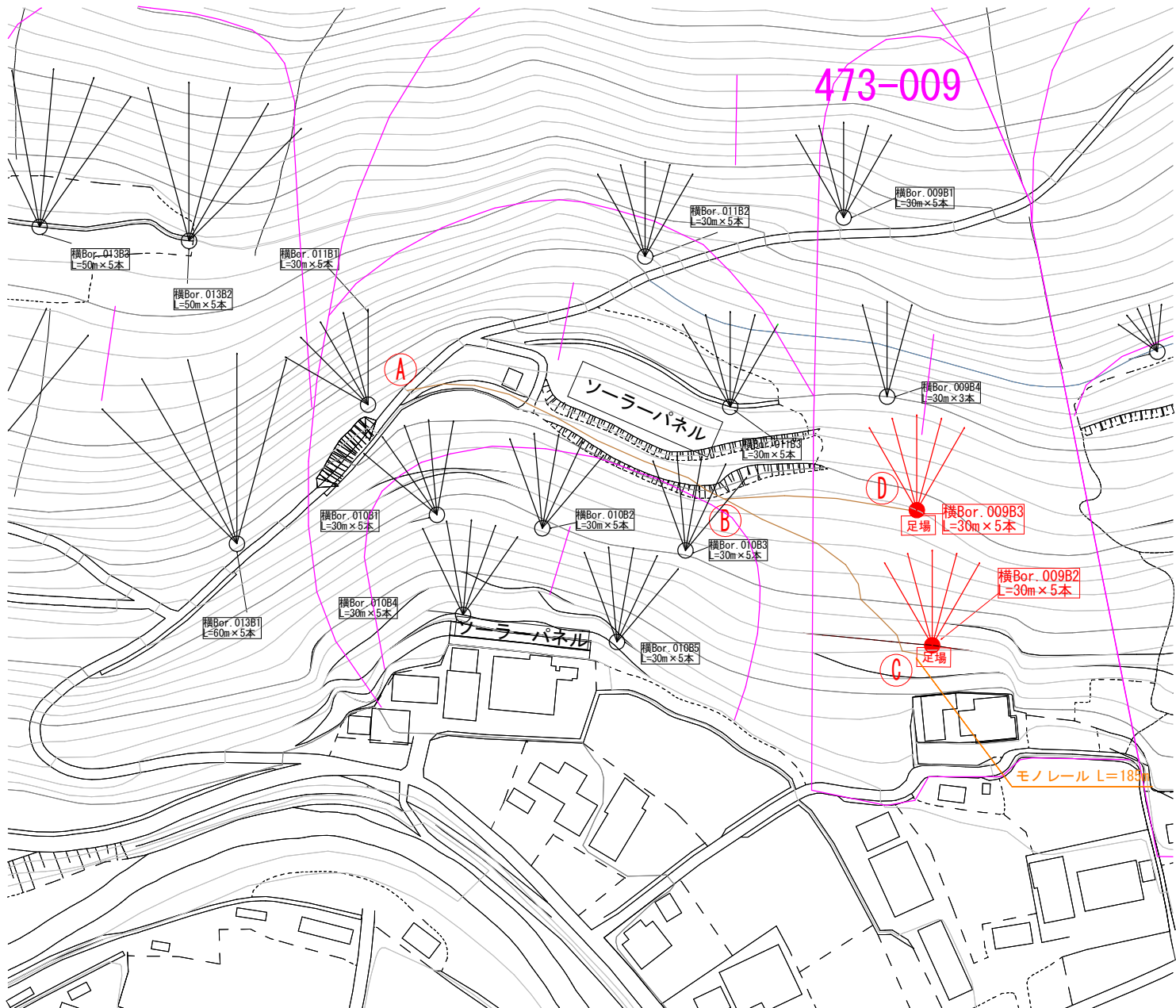
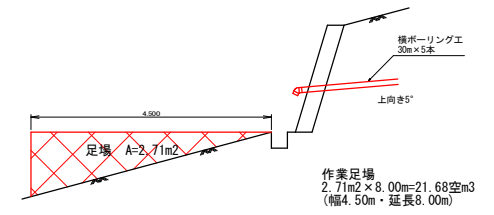


横ボーリング工平面図 S=1/500
 施設番号 009B2, 009B3

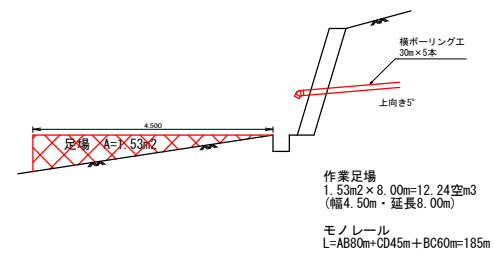


足場工 S=1/50

009B2



009B3

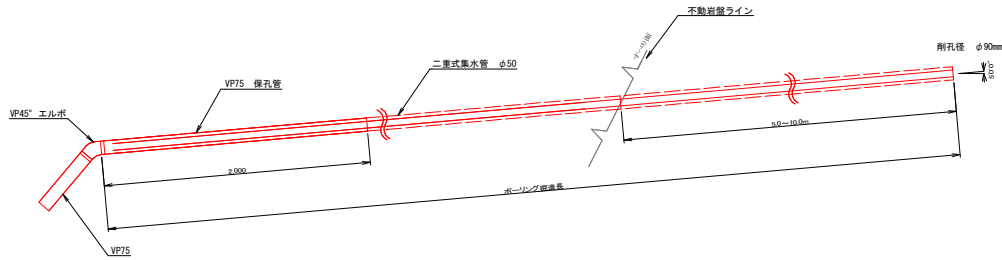


工事名	R3徳土 北上角地すべり 神・神後 地すべり防止工事(2)
路線名等	北上角地すべり防止区域
工事箇所	名西部神山町神領字北上角(第2分割)
図面名	平面図(9ブロック)
縮尺	図示
図面番号	1 / 2
会社名	
事業者名	徳島県東部県土整備局県土整備部(徳島)

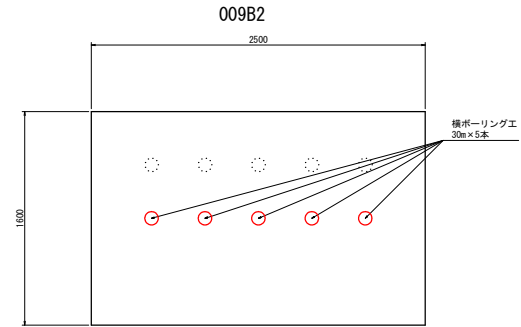
横ボーリング工 構造図・詳細図

施設番号 009B2、009B3

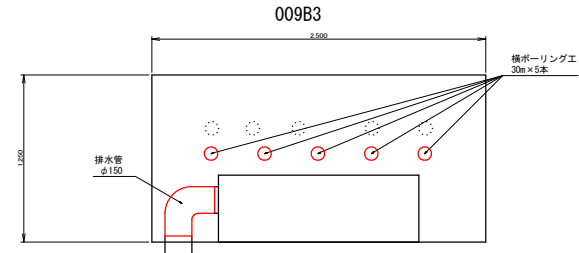
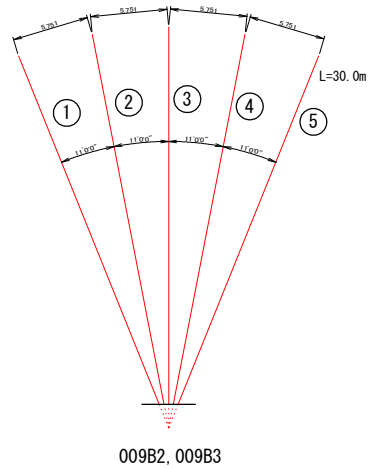
断面図 S=1:20



正面図 S=1:20



平面配置図 S=1:200



横ボーリング工集計表

名称	規格	単位	数量	摘要
削孔	φ90mm 硬質土	m	230.0	
"	φ90mm 軟岩	m	70.0	
保孔管挿入孔	二重式集水管 φ50	m	300.0	009B2 30.0m × 5本 009B3 30.0m × 5本
孔口保護工	VP75、無孔管	m	20.0	
"	VP75、エルボ	個	10.0	
"	VP75、L=0.4m	m	4.0	
モノレール	1.0t積	m	185	
機械据え付け・撤去		回	2.0	
足場工	W4.5m、L=8.0m	空m ³	33.92	009B2 21.68空m ³ 009B3 12.24空m ³

排水ボーリング数量表(m)

施設番号	掘進長		
	(m)	硬混じり土砂	軟岩
009B1	150.0	115.0(23.0 × 5)	35.0(7.0 × 5)
011B2	150.0	115.0(23.0 × 5)	21.0(7.0 × 3)
計	300.0	230.0	70.0

工事名	内3地区 北上角地すべり 補・神保 地すべり防止工事(2)
路線名等	北上角地すべり防止区域
工事箇所	名西部神山町神保字北上角(第2分割)
図面名	横ボーリング工構造図・詳細図
縮尺	図示
図面番号	2 / 2
会社名	
事業者名	徳島県東部県土整備局県土整備部(徳島)